


«СОГЛАСОВАНО»
Администрация органа местного
самоуправления
Дата _____ подпись _____ Р.Е.Скипа



«СОГЛАСОВАНО»
Начальник ОГИБДД МО МВД России
«Пугачевский» Саратовской обл. майор
Полиции

Дата _____ подпись _____
С.Р.Курышев



«УТВЕРЖДАЮ»
Заведующая
МДОУ «Детский сад с. Бартеневка»
Н.Н. Родькина

(подпись) _____ дата _____



ПАСПОРТ

*дорожной безопасности образовательного
учреждения*

**МДОУ «Детский сад с. Бартеневка
Ивантеевского района Саратовской
области»**

Общие сведения

Муниципальное дошкольное общеобразовательное учреждение «Детский сад с. Бартеневка Ивантеевского района Саратовской области».

Юридический адрес: 413952 Саратовская область Ивантеевский район с. Бартеневка ул. Победы д. 44.

Фактический адрес: 413952 Саратовская область Ивантеевский район с. Бартеневка ул. Победы д. 44.

Руководитель образовательного учреждения:

Заведующая (руководитель) *Н.Н. Родькина* 5-33-37

Ответственные работники

муниципального органа

образования- *инженер МУ «РЦ» Каткова Нина Анатольевна*, 5-15-67

Ответственные от

Госавтоинспекции

старший лейтенант полиции Лудов А.А

Ответственные работники- *воспитатели учреждения*

за мероприятия по профилактике

детского травматизма

5 33 37

Руководитель или ответственный

работник дорожно-эксплуатационной

организации, осуществляющей

содержание улично-дорожной

сети (УДС)* - глава администрации Бартеневского муниципального

образования Ивантеевского района Саратовской области-Скипа Р.Е. 5-31-21

Руководитель или ответственный

работник дорожно-эксплуатационной

организации, осуществляющей

содержание технических средств

организации дорожного

* Дорожно-эксплуатационные организации, осуществляющие содержание УДС и ТСОДД, несут ответственность в соответствии с законодательством Российской Федерации (Федеральный закон «О безопасности дорожного движения» от 10 декабря 1995 г. № 196-ФЗ, Кодекс Российской Федерации об административных правонарушениях, Гражданский кодекс Российской Федерации).

движения (ТСОДД)* - глава администрации Бартеневского муниципального образования Ивантеевского района Саратовской области-Скипа Р.Е. 5-31-21

Количество воспитанников 43

Наличие уголка по БДД имется в разновозрастной группе (5-7 лет)

Наличие класса по БДД нет

Наличие автогородка (площадки) по БДД нет

Наличие автобуса в образовательном учреждении нет

Время работы в образовательном учреждении:

7.00 до 19.00

Телефоны оперативных служб:

02-полиция

01-пожарная часть

03-скорая помощь

Содержания

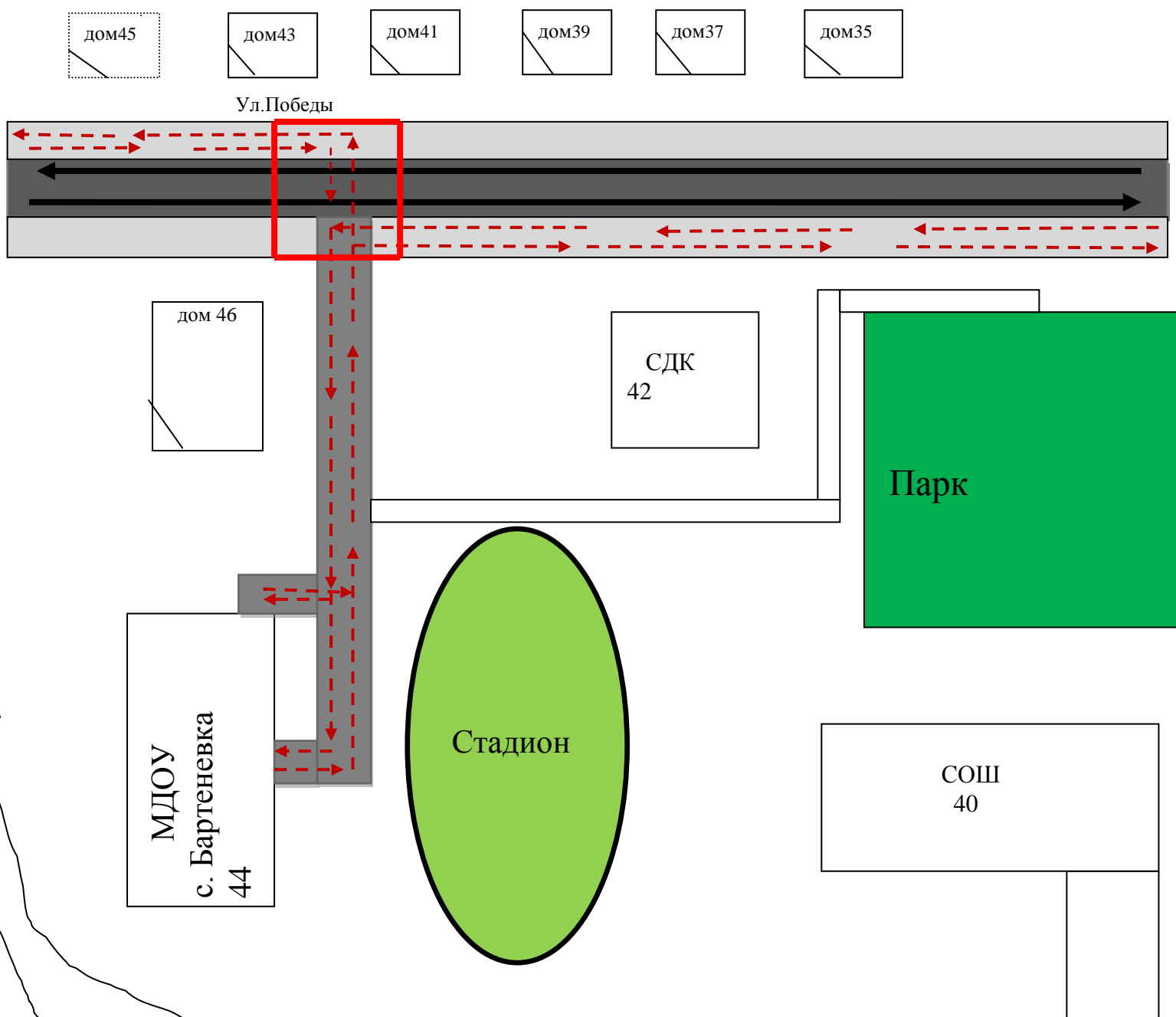
I. План-схемы образовательного учреждения.



1. Район расположения образовательного учреждения, пути движения транспортных средств и детей (обучающихся, воспитанников).
2. Организация дорожного движения в непосредственной близости от образовательного учреждения с размещением соответствующих технических средств организации дорожного движения, маршруты движения детей и расположение парковочных мест.
3. Маршруты движения организованных групп детей от образовательного учреждения к стадиону, парку.
4. Пути движения транспортных средств к местам разгрузки/погрузки и рекомендуемые безопасные пути передвижения детей по территории образовательного учреждения.

I. План-схемы образовательного учреждения

1. Район расположения образовательного учреждения, пути движения транспортных средств и детей.

План местности



-  - опасный участок
-  - жилая застройка
-  - проезжая часть
-  - подъезд к МДОУ - движение детей в образовательное учреждение
-  - обочина дороги
-  - движение транспортных средств
-  - грунтовая дорожка

Рекомендации к составлению план-схемы района расположения образовательного учреждения

1. Район расположения образовательного учреждения определяется группой жилых домов, зданий и улично-дорожной сетью с учетом движения автотранспорта,

2. Территория, указанная на схеме, включает:

образовательное учреждение;

-стадион вне территории образовательного учреждения, на котором могут проводиться занятия по физической культуре(*Бартеневской сош*);

- парк, в котором проводятся экскурсии с детьми на открытом воздухе ;

- жилые дома, в которых проживают жители села;

- автомобильная дорога.

3. На схеме обозначены:

расположение жилых домов, зданий и сооружений;

автомобильная дорога;

пути движения транспортных средств;

пути движения детей в/из образовательного учреждения;

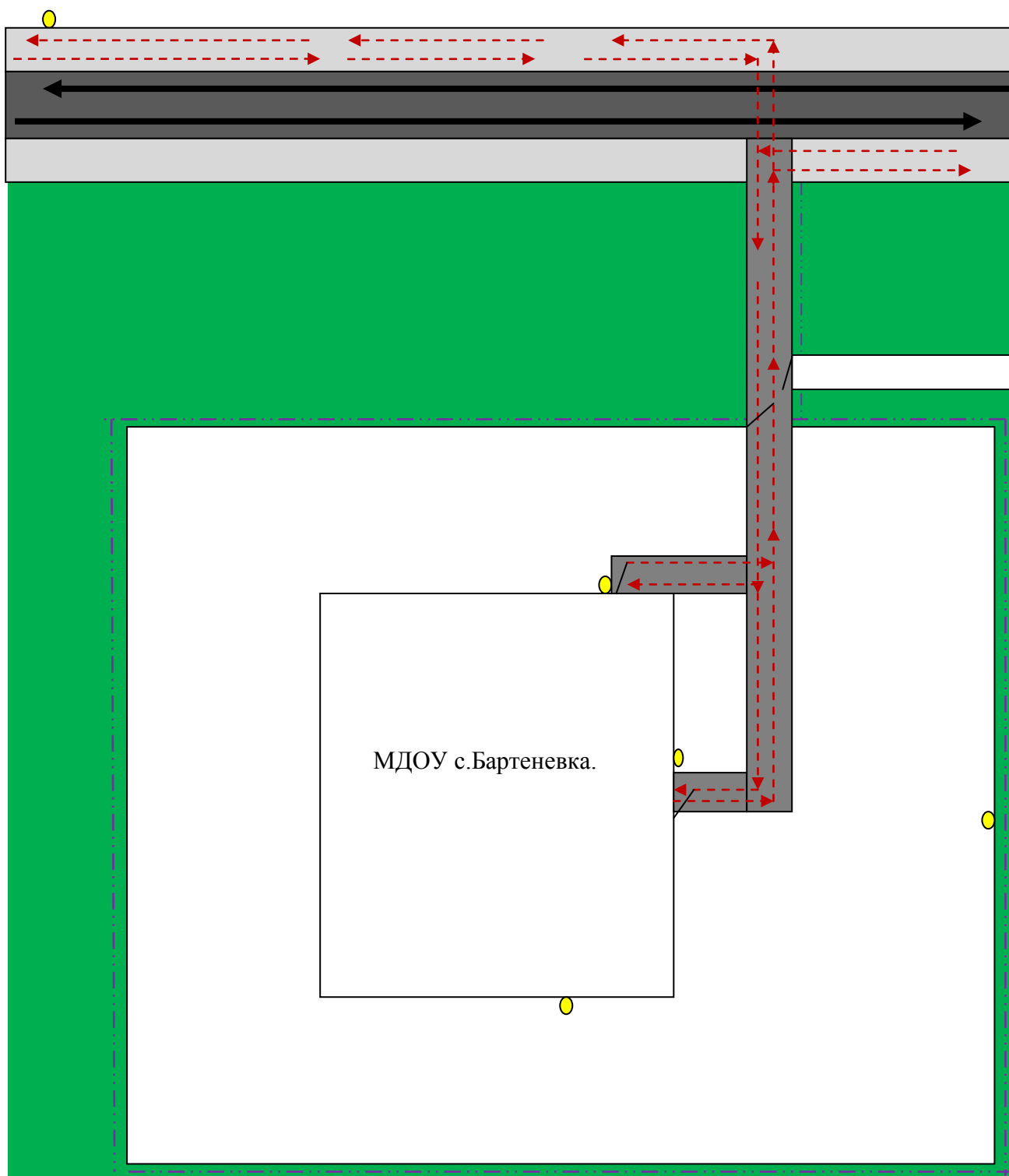
название улицы и нумерация домов.







Опасная зона выхода/ входа на проезжую часть

Схема необходима для общего представления о районе расположения образовательного учреждения. При исследовании маршрутов движения детей необходимо уделить особое внимание опасной зоне, где дети пересекают проезжую часть дороги по пешеходному переходу.

2. Схема организации дорожного движения в непосредственной близости от образовательного учреждения маршрутов движения детей

Образец схемы



-  -направление движения детей
-  -ограждение образовательного учреждения и одной стороны подъезда к ОУ
-  -искусственное освещение
-  -направление движения транспорта
-  - обочина дороги
-  - грунтовая дорожка

Рекомендации к составлению схемы организации дорожного движения в непосредственной близости от образовательного учреждения

1. Схема организации дорожного движения ограничена автомобильной дорогой, находящимися в непосредственной близости от образовательного учреждения.

2. На схеме обозначаются:

здание образовательного учреждения с указанием территории, принадлежащей непосредственно образовательному учреждению (при наличии указать ограждение территории);

автомобильная дорога;

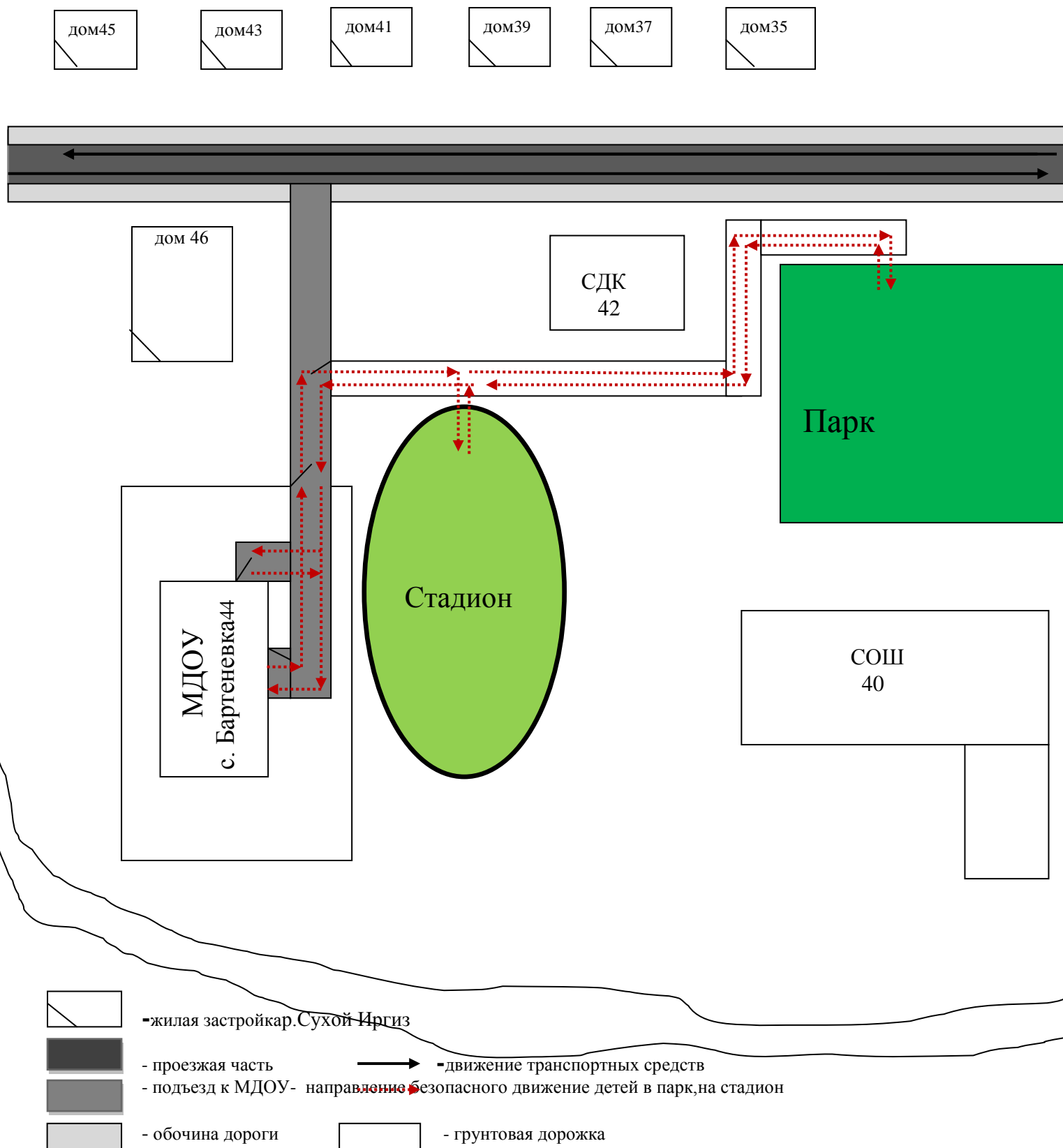
направление движения транспортных средств по проезжей части;

направление безопасного маршрута движения детей (воспитанников).

3. Маршруты движения организованных групп детей от образовательного учреждения к стадиону, парку

Образец схемы

План местности



Рекомендации к составлению схемы маршрутов движения организованных групп детей от образовательного учреждения к стадиону, парку или спортивно-оздоровительному комплексу

На схеме района расположения образовательного учреждения указываются безопасные маршруты движения детей от образовательного учреждения к стадиону, парку и обратно.

Эти схемы должны использоваться преподавательским составом при организации движения групп детей к местам проведения занятий вне территории образовательного учреждения.

Рекомендации к составлению план-схемы пути движения транспортных средств и детей (воспитанников) при проведении дорожных ремонтно-строительных работ вблизи образовательного учреждения

На схеме указывается место производства дорожных ремонтно-строительных работ, его обустройство дорожными знаками и ограждениями, иными техническими средствами организации дорожного движения, а также безопасный маршрут движения детей (воспитанников) к образовательному учреждению с учетом изменения маршрута движения по проезжей части дороги.

На схеме обозначены:

участок производства дорожных ремонтно-строительных работ;

автомобильная дорога;

альтернативные пути (обходы места производства дорожных ремонтно-строительных работ пешеходами и объезды транспортными средствами);

здание образовательного учреждения;

ограждение территории образовательного учреждения *(при наличии)*.